

# BORGHI SCOLASTICHE 2016/2017

## **LINEA 201 MONTELLO - FERRIERE** *corsa ore 06.50*

### STAZIONE AUTOLINEE

VIA ROMAGNOLI - VIA PIAVE - BORGO PIAVE - S.R.148 - VIA DEL CAVALIERE - STRADA PANE E VINO - STRADA CAMPOVIVO - STRADA DEL FOSSETTO - PONTE S.R. 148 - VIA DEL CAVALIERE - LE FERRIERE - STRADA NETTUNESE - STRADA DELLA COOPERATIVA - VIA CORSIRA - (INVERSIONE) - VIA CORSIRA - STRADA NETTUNESE - LE FERRIERE - STRADA LE FERRIERE - BORGO MONTELLO - STRADA MONFALCONE - STRADA DI PIANO ROSSO - STRADA PRATO CESARINO - PRATO CESARINO - VIA CONCA - BORGO PODGORA - STRADA ACQUE ALTE - BORGO PIAVE - VIA PIAVE - VIA ROMAGNOLI - STAZIONE AUTOLINEE

## **LINEA 201 MONTELLO - FERRIERE** *corsa ore 14.25 (Sabato ore 13.45)*

### STAZIONE AUTOLINEE

VIA ROMAGNOLI - VIA PIAVE - BORGO PIAVE - STRADA ACQUE ALTE - BORGO PODGORA - VIA CONCA - PRATO CESARINO - VIA CONCA - S.R.148 - BRETTELLA S.S. 148 - PONTE S.R.148 - VIA DEL CAVALIERE - STRADA PANE E VINO - STRADA CAMPOVIVO - VIA DEL FOSSETTO - PONTE S.R.148 - VIA DEL CAVALIERE - LE FERRIERE - STRADA NETTUNESE - STRADA DELLA COOPERATIVA - VIA CORSIRA (INVERSIONE) - VIA CORSIRA - STRADA NETTUNESE - LE FERRIERE - STRADA LE FERRIERE - BORGO MONTELLO - STRADA DI MONFALCONE - STRADA DI PIANO ROSSO - S.R.148 - BORGO PIAVE - VIA PIAVE - VIA ROMAGNOLI - STAZIONE AUTOLINEE

---

## **LINEA 203 BORGO SABOTINO** *corsa ore 06.50*


### STAZIONE AUTOLINEE

VIA ROMAGNOLI - VIA PIAVE - BORGO PIAVE - STRADA DEL CROCIFFISSO - BORGO S. MARIA - ACCIARELLA - STRADA VALMONTORIO - STRADA ALTA - STRADA ASTURA - STRADA DEL PASSO - STRADA MACCHIA GRANDE - STRADA VALMONTORIO - FOCE VERDE - BORGO SABOTINO - STRADA LITORANEA - STRADA DEL LIDO - VIA S. AGOSTINO - VIA CERVETERI - VIA TARQUINIA - VIA POLUSCA - VIA TUCCI - VIA ROSSETTI - VIALE MICHELANGELO - VIALE XXI APRILI - VIALE LA MARMORA - PAZZALE PRAMPOLINI - VIALE VITTORIO VENETO - VIA E. FILIBERTO - VIA ROMAGNOLI - STAZIONE AUTOLINEE

## **LINEA 203 BORGO SABOTINO** *corsa ore 14.25 (Sabato 13.45)*

### STAZIONE AUTOLINEE

VIA E. FILIBERTO - VIALE VITTORIO VENETO - PIAZZALE PRAMPOLINI - VIALE LA MARMORA - VIALE XXI APRILE - VIALE MICHELANGELO - VIA ROSSETTI - VIA TUCCI - VIA POLUSCA - VIA TARQUINIA - VIA CERVETERI - VIA S. AGOSTINO - VIA DEL LIDO - STRADA LITORANEA - BORGO SABOTINO - STRADA FOCE VERDE - FOCE VERDE - STRADA VALMONTORIO - STRADA MACCHIA GRANDE - STRADA DEL PASSO - STRADA ASTURA - STRADA ALTA - STRADA VALMONTORIO - ACCIARELLA - BORGO S. MARIA - STRADA DEL CROCIFFISSO - BORGO PIAVE - VIA PIAVE - VIA ROMAGNOLI - STAZIONE AUTOLINEE





**LINEA 205 BORGO S. MICHELE** *corse ore 07.00 – 14.25 (Sabato 13.45)*

**STAZIONE AUTOLINEE**

VIA E. FILIBERTO – VIALE VITTORIO VENETO – PIAZZALE PRAMPOLINI – VIALE LA MARMORA – VIALE XXI APRILE – VIA G. AUGUSTO – VIA DON TORELLO – S.R.156 – BORGO S. MICHELE – STRADA CAPOGRASSA – STRADA MIGLIARA 45 – S.R.148 – STRADA MIGLIARA 43 – BORGO S. MICHELE – S.R.156 – STRADA BASSIANESE – S.R.148 – STRADA PICCARELLO – VIA DON TORELLO – VIA CESARE AUGUSTO – VIALE XXI APRILE – VIALE LA MARMORA – PIAZZALE PRAMPOLINI – VIALE V. VENETO – VIA E. FILIBERTO – VIA ROMAGNOLI - **STAZIONE AUTOLINEE**

---

**LINEA 207 BORGO GRAPPA**

PERCORSO: *corsa ore 06.50*

**STAZIONE AUTOLINEE**

VIA E. FILIBERTO – VIALE VITTORIO VENETO – PIAZZALE PRAMPOLINI – VIALE LA MARMORA – VIALE XXI APRILE – VIALE G. MARCONI – VIA ISONZO – STRADA LITORANEA – BORGO GRAPPA – STRADA DEL MARE – RIO MARTINO – (INVERSIONE ROTATORIA) – STRADA DEL MARE – BORGO GRAPPA – STRADA MIGLIARA 45 – S.R.148 – STRADA NOVELLA – STRADA MALCONSIGLIO – STRADA SEGHERIA – STRADA ZI MARIA – STRADA LITORANEA – VIA ISONZO – VIA DON LUIGI STURZO – VIA SEZZE – VIA PRIVERNO – VIA ISONZO – VIA TUCCI – VIA ROSSETTI – VIA DON TORELLO – VIALE CESARE AUGUSTO – VIALE DELLO STATUTO – VIALE XXIV MAGGIO – VIALE XVIII DICEMBRE – VIA E. FILIBERTO – VIA ROMAGNOLI - **STAZIONE AUTOLINEE**

**LINEA 207 BORGO GRAPPA**

PERCORSO: *corsa ore 14.10 (Sabato 13.45)*

**STAZIONE AUTOLINEE**

VIA E. FILIBERTO – PIAZZALE GORIZIA – VIALE XVIII DICEMBRE – VIALE XXIV MAGGIO – VIALE DELLO STATUTO – VIALE C. AUGUSTO – VIA DON TORELLO – VIA ROSSETTI – VIA APRILIA – VIA PRIVERNO – VIA SEZZE – VIA DON LUIGI STURZO - VIA ISONZO – STRADA LITORANEA – BORGO GRAPPA – STRADA DEL MARE – RIO MARTINO – (INVERSIONE ROTATORIA) – STRADA DEL MARE – BORGO GRAPPA - STRADA MIGLIARA 45 – S.R.148 – STRADA NOVELLA – STRADA MALCONSIGLIO – STRADA SEGHERIA – STRADA ZI MARIA – STRADA LITORANEA – VIA ISONZO – VIALE G. MARCONI – VIALE XXI APRILE – VIALE LA MARMORA – PIAZZALE PRAMPOLINI – VIALE VITTORIO VENETO – VIA E. FILIBERTO – VIA ROMAGNOLI - **STAZIONE AUTOLINEE**

---

**LINEA 209 LUNGA E NASCOSA** *corsa ore 07.00*

**STAZIONE AUTOLINEE**

VIA ROMAGNOLI – VIA PERSICARA – VIA KENNEDY – VIA ZANI – STRADA GORGOLICINO – STRADA LUNGA – STRADA DEL CROCFISSO – STRADA CERRETO LA CROCE – STRADA SABOTINO – BORGO SABOTINO – STRADA FOCE VERDE – VIA DON VINCENZO ONORATI – STRADA FOCE VERDE – BORGO SABOTINO – STRADA SABOTINO – STRADA NASCOSA – VIA DEL LIDO – VIA S. AGOSTINO – VIA GARIGLIANO – VIA VOLTURNO – PIAZZALE PRAMPOLINI – VIALE V. VENETO – VIA E. FILIBERTO – VIA ROMAGNOLI - **STAZIONE AUTOLINEE**

**LINEA 209 LUNGA E NASCOSA** *corsa ore 14.25 (Sabato 13.45)*

**STAZIONE AUTOLINEE**

VIA ROMAGNOLI – VIA E. FILIBERTO – VIALE V. VENETO – VIALE PRAMPOLINI - STADIO – VIA VOLTURNO – VIA GARIGLIANO – VIA S. AGOSTINO – VIA DEL LIDO – STRADA NASCOSA – STRADA SABOTINO – BORGO

SABOTINO – STRADA FOCE VERDE – VIA DON VINCENZO ONORATI – STRADA FOCE VERDE – BORGO SABOTINO – STRADA SABOTINO – STRADA CERRETO LA CROCE – STRADA DEL CROCIFISSO – STRADA LUNGA – STRADA GORGOLICINO - VIA ZANI – V.LE KENNEDY – VIA PERSICARA – VIA ROMAGOLI - STAZIONE AUTOLINEE

---

**LINEA 211 CHIESUOLA CARSO** *corsa ore 07.00*

STAZIONE AUTOLINEE

VIA E. FILIBERTO – PIAZZALE GORIZIA – VIALE XVIII DICEMBRE – CORSO MATTEOTTI – VIA EPITAFFIO – STRADA CONGIUNTE DX – STRADA QUARTACCIO – STRADA PISCINARA DX – STRADA DON LUCA – STRADA CONGIUNTE DX – BORGO CARSO – STRADA GIALLA – STRADA APPIA S.S.7 – STRADA PODGORA – BORGO PODGORA – STRADA ACQUE ALTE – BORGO PIAVE – STRADA DELLA CHIESUOLA - STRADA DEL SARACENO – STRADA TORRE LA FELCE - VIA PIATTELLA - VIA ROMAGOLI - STAZIONE AUTOLINEE

**LINEA 211 CHIESUOLA CARSO** *corsa ore 14.25 (Sabato 13.50)*

STAZIONE AUTOLINEE

VIA ROMAGNOLI – VIA PIATTELLA – STRADA TORRE LA FELCE – STRADA DEL SARACENO – STRADA DELLA CHIESUOLA – BORGO PIAVE – STRADA ACQUE ALTE – BORGO PODGORA – STRADA PODGORA – BORGO CARSO – STRADA GIALLA - STRADA APPIA S.S.7 – STRADA PODGORA – STRADA CONGIUNTE DX – CHIESUOLA – STRADA CONGIUNTE DX – STRADA DON LUCA – STRADA PISCINARA DX – STRADA QUARTACCIO – STRADA CONGIUNTE DX – VIA EPITAFFIO – CORSO MATTEOTTI – VIALE XXVII DICEMBRE – PIAZZALE GORIZIA – VIA E. FILIBERTO – VIA ROMAGOLI - STAZIONE AUTOLINEE

---

**LINEA 213 S. FECITOLA TOR TRE PONTI** *corse ore 06.50 – 14.25 (Sabato 13.45)*

STAZIONE AUTOLINEE

VIA ROMAGNOLI – VIA E. FILIBERTO – PIAZZALE GORIZIA – VIALE XVIII – VIALE XXIV MAGGIO – VIALE DELLO STATUTO – VIALE C. AUGUSTO – VIA DON TORELLO – VIA S. FRANCESCO – VIA TORRE NUOVA – STRADA S. FECITOLA – STRADA CUCCHIARONE – MIGLIARA 41 – VIA PANTANO D'INFERNO - STRADA APPIA S.S.7 – TOR TRE PONTI – STRADA CARRARA – STRADA DEL MURILLO – LATINA SCALO – VIA DELLA STAZIONE – VIA EPITAFFIO – STRADA PISCINARA SX – STRADA DELL'UCCELLARA – STRADA CONGIUNTE SX – STRADA TOR TRE PONTI – VIA S. FRANCESCO - VIA DON TORELLO – VIA C. AUGUSTO – VIALE DELLO STATUTO – VIALE XXIV MAGGIO – VIALE XVIII DICEMBRE – PIAZZALE GORIZIA - VIA E. FILIBERTO - VIA ROMAGOLI - STAZIONE AUTOLINEE

---

**LINEA 215 BORGO FAITI** *corsa ore 06.50*

STAZIONE AUTOLINEE

VIA ROMAGNOLI – VIA E. FILIBERTO – PIAZZALE GORIZIA – VIALE XVIII – VIALE XXIV MAGGIO – VIALE DELLO STATUTO – VIALE C. AUGUSTO – VIA DON TORELLO – VIA S. FRANCESCO – STRADA TOR TRE PONTI – STRADA CONGIUNTE SX – STRADA MIGLIARA 41 – STRADA TRASVERSALE – MIGLIARA 45 – (INVERSIONE STRADA CAPOGRASSA) – MIGLIARA 45 – STRADA TRASVERSALE – S.R.156 – VIA CONTE DI FONDI – BORGO FAITI - VIA FORO APPIO – STRADA MIGLIARA 42 ½ - STRADA TRASVERSALE – STRADA MIGLIARA 41 – STRADA DELLE STRISCIA – STRADA DEL TRUGLIO – STRADA TOR TRE PONTI – VIA S. FRANCESCO – VIA DON TORELLO – VIALE C. AUGUSTO – VIALE DELLO STATUTO - VIALE XXIV MAGGIO – VIALE XVIII DICEMBRE – PIAZZALE GORIZIA - VIA E. FILIBERTO - VIA ROMAGOLI - STAZIONE AUTOLINEE

**LINEA 215 BORGO FAITI** *corsa ore 14.20 (Sabato 13.45)*



**STAZIONE AUTOLINEE**

VIA ROMAGNOLI - VIA E. FILIBERTO - PIAZZALE GORIZIA - VIALE XVIII - VIALE XXIV MAGGIO - VIALE DELLO STATUTO - VIALE C. AUGUSTO - VIA DON TORELLO - VIA S. FRANCESCO - STRADA TOR TRE PONTI - STRADA DEL TRUGLIO - STRADA DELLA STRISCIA - STRADA MIGLIARA 41 - STRADA TRASVERSALE - STRADA MIGLIARA 42 ½ - VIA FORO APPIO - BORGO FAITI - VIA CONTE DI FONDI - S.R.156 - STRADA TRASVERSALE - STRADA MIGLIARA 45 - (INVERSIONE STRADA CAPOGRASSA) - STRADA MIGLIARA 45 - STRADA TRASVERSALE - STRADA MIGLIARA 41 - STRADA CONGIUNTE SX - STRADA TOR TRE PONTI - VIA S. FRANCESCO - VIA DON TORELLO - VIALE C. AUGUSTO - VIALE DELLO STATUTO - VIALE XXIV MAGGIO - VIALE XVIII DICEMBRE - PIAZZALE GORIZIA - VIA E. FILIBERTO - VIA ROMAGOLI - **STAZIONE AUTOLINEE**

---

**LINEA 217 BAINSIZZA PODGORA *corsa ore 06.50***

**STAZIONE AUTOLINEE**

VIA ROMAGNOLI - VIA PIAVE - BORGO PIAVE - S.R.148 - STRADA DI PIANO ROSSO - STRADA MACCHIA GRANDE - STRADA DELLE SPERANZA - BORGO BAINSIZZA - STRADA DELLO SCOPETO - STRADA DI PIANO ROSSO - S.R.148 - BORGO PIAVE - STRADA ACQUE ALTE - STRADA TRAVERSA - STRADA LONGARINA - STRADA ACQUE ALTE - STRADA DELLA CAVA - STRADA CERRETELLI - STRADA PODGORA - STRADA CAMPOMAGGIORE - STRADA S. CROCE - VIA APPIA - STRADA PRATALONE - STRADA POLLEDRARE - STRADA DEL POZZO - STRADA PODGORA - STRADA ACQUE ALTE - BORGO PIAVE - VIA PIAVE - VIA ROMAGOLI - **STAZIONE AUTOLINEE**

**LINEA 217 BAINSIZZA PODGORA *corsa ore 14.10 (Sabato 13.45)***

**STAZIONE AUTOLINEE**

VIA ROMAGNOLI - VIA PIAVE - BORGO PIAVE - STRADA ACQUE ALTE - BORGO PODGORA - STRADA DEL POZZO - STRADA POLLEDRARE - STRADA PRATALONE - VIA APPIA - STRADA S. CROCE - STRADA CAMPOMAGGIORE - STRADA PODGORA - STRADA CERRETELLI - STRADA DELLA CAVA - STRADA ACQUE ALTE - STRADA LONGARINA - STRADA TRAVERSA - STRADA ACQUE ALTE - BORGO PIAVE - S.R.148 - STRADA DI PIANO ROSSO - STRADA SCOPETO - BORGO BAINSIZZA - STRADA DELLA SPERANZA - STRADA MACCHIA GRANDE - STRADA DI PIANO ROSSO - S.R.148 - BORGO PIAVE - VIA PIAVE - VIA ROMAGOLI - **STAZIONE AUTOLINEE**

---

**LINEA 219 CARSO PODGORA *corsa ore 07.00***

**STAZIONE AUTOLINEE**

VIA ROMAGNOLI - VIA PIATTELLA - STRADA TORRE LA FELCE - STRADA DEL SARACENO - STRADA DEL GIONCO - STRADA DELL'ANELLO - STRADA DELLA CAVA - CHIESUOLA - STRADA CONGIUNTE DX - STRADA CASAL DELLE PALME - VIA APPIA - STRADA PODGORA - BORGO CARSO - STRADA GIALLA - VIA APPIA - STRADA S. CROCE - STRADA ACQUE ALTE - BORGO PODGORA - STRADA ACQUE ALTE - BORGO PIAVE - BORGO PIAVE - VIA PIAVE - VIA ROMAGOLI - **STAZIONE AUTOLINEE**

**LINEA 219 CARSO PODGORA *corsa ore 14.15 (Sabato 13.45)***

**STAZIONE AUTOLINEE**




VIA ROMAGNOLI - VIA PIAVE - BORGO PIAVE - STRADA ACQUE ALTE - BORGO PODGORA - STRADA ACQUE ALTE - STRADA S. CROCE - VIA APPIA - STRADA GIALLA - BORGO CARSO - STRADA PODGORA - VIA APPIA - STRADA CASAL DELLE PALME - STRADA CONGIUNTE DX - CHIESUOLA - STRADA DELLA CAVA - STRADA DELL'ANELLO - STRADA DEL GIONCO - STRADA DEL SARACENO - STRADA TORRE LA FELCE - VIA PIATTELLA - VIA ROMAGOLI - STAZIONE AUTOLINEE

---

**LINEA COMPRESORIO PODGORA** Escluso il Sabato *solo periodo scolastico* corse ore 07.05 - 14.05

**BORGO PODGORA**

VIA CONCA - STRADA MONTELLO - STRADA STERPARA - STRADA DEL FOSSETTO - STRADA DEL CAVALIERE - STRADA PANE E VINO - STRADA CAMPOVIVO - STRADA DEL FOSSETTO - STRADA DEL CAVALIERE - LE FERRIERE - STRADA NETTUNENSE - STRADA DELLA COPERATIVA - (VIA COSSIRA INVERSIONE) STRADA DELLA COPERATIVA - VIA NETTUNESE - LE FERRIERE - STRADA LE FERRIERE - BORGO MONTELLO - STRADA MONFALCONE - STRADA DEL BOSCO - BORGO BAINSIZZA - STRADA DELLA SPERANZA - STRADA MACCHIA GRANDE - PRATO CESARINO - VIA CONCA - BORGO PODGORA



**SCOLASTICHE 2016/2017**

**LINEA 303 corsa ore 13.35 (Sabato 13.20)**

**STAZIONE AUTOLINEE** VIA VILLAFRANCA – VIA GARIGLIANO – VIA S. AGOSTINO – (IST. G.B.GRASSI) – VIA CERVETERI – VIA TARQUINIA – (IST. EINAUDI) – VIA ROSSETTI – VIA DON TORELLO – (I.T.I.S.) – VIALE CESARE AUGUSTO – VIALE DELLO STATUTO – VIALE XXIV MAGGIO – (IST. G. CENA) – VIALE XVIII DICEMBRE – PIZZALE GORIZIA – VIA E. FILIBERTO - VIA ROMAGOLI - **STAZIONE AUTOLINEE**

---

**LINEA 305 corsa ore 08.10**

**STAZIONE AUTOLINEE** VIA ROMAGNOLI – VIA E. FILIBERTO – PIAZZALE GORIZIA – VIALE XVIII – VIALE XXIV MAGGIO – VIALE DELLO STATUTO – VIALE C. AUGUSTO – (I.T.I.S.) - VIA DON TORELLO – VIA ROSSETTI – VIA TUCCI – VIA POLUSCA – (EINAUDI) - VIA TARQUINIA – VIA CERVETERI – VIA S. AGOSTINO – (G.B. GRASSI) – VIA GARIGLIANO – VIA VILLAFRANCA - VIA ROMAGOLI - **STAZIONE AUTOLINEE**

---

**LINEA 305 corsa ore 13.20**

**STAZIONE AUTOLINEE** VIA VILLAFRANCA – VIA GARIGLIANO – VIA S. AGOSTINO – VIA CERVETERI – VIA TARQUINIA – EINAUDI – VIA QUARTO – VIA ALBIOLA – VIA ASPROMONTE – VIA VILLAFRANCA - VIA ROMAGOLI - **STAZIONE AUTOLINEE**

---

**LINEA 307 corsa ore 08.00**

**STAZIONE AUTOLINEE** VIA VILLAFRANCA – VIA CAVATA – VIALE P.L. NERVI – VIA MAZZOCCHI ALEMANNO – VIA DELL'AGORA – VIA ISONZO – VIA D. L. STURZO – (MAJORANA) – VIA SEZZE – VIA PRIVERNO – VIA ISONZO – VIA POLUSCA – VIA QUARTO – VIA ALBIOLA – VIA ASPROMONTE - VIA VILLAFRANCA - VIA ROMAGOLI - **STAZIONE AUTOLINEE**

---

**LINEA 307 corsa ore 13.45 (Sabato 12.20)**

**STAZIONE AUTOLINEE** VIA VILLAFRANCA - VIA GARIGLIANO - VIA S. AGOSTINO - VIA DELL'AGORA - VIA ISONZO – VIA D. L. STURZO – (MAJORANA Partenza ore 13.55) – VIA SEZZE – VIA PRIVERNO – VIA ISONZO – VIA POLUSCA – VIA DELL'AGORA – VIA MAZZOCCHI ALEMANNI – VIALE P.L.NERVI – VIALE LE CORBUSIER - **STAZIONE AUTOLINEE**

---

**LINEA 309 corsa ore 08.00**


**STAZIONE AUTOLINEE** VIA E. FILIBERTO – VIALE V. VIA VENETO - PIAZZALE PRAMPOLINI - VIA VOLTURNO - VIA GARIGLIANO – VIA S. AGOSTINO – (G.B. GRASSI) – VIA CERVETERI – VIA TARQUINIA – (EINAUDI) – VIA POLUSCA – VIA QUARTO – VIA ALBIOLA – VIA ASPROMONTE - VIA VILLAFRANCA - VIA ROMAGOLI - **STAZIONE AUTOLINEE**

---

**LINEA 309 corsa ore 13.40 (Sabato 13.20)**

**STAZIONE AUTOLINEE** VIA E. FILIBERTO – PIAZZALE GORIZIA – VIALE XVIII – VIALE XXIV MAGGIO – VIALE DELLO STATUTO – VIALE C. AUGUSTO – (I.T.I.S.) - VIA DON TORELLO – VIA ROSSETTI – VIA TUCCI - VIA POLUSCA – VIA QUARTO – VIA GARIGLIANO - VIA VILLAFRANCA - VIA ROMAGOLI - **STAZIONE AUTOLINEE**

---



**LINEA 311 corsa ore 07.55**

**STAZIONE AUTOLINEE VIA E. FILIBERTO – PIAZZALE GORIZIA – VIALE XVIII – VIALE XXIV MAGGIO – VIALE DELLO STATUTO – VIALE C. AUGUSTO – (I.T.I.S.) - VIA DON TORELLO – VIA ROSSETTI – VIALE MICHELANGELO – VIALE XXI APRILE – VIALE LA MARMORA – PIAZZALE PRAMPOLINI – VIA DEI MILLE - VIA VILLAFRANCA - VIA ROMAGOLI - STAZIONE AUTOLINEE**

---

**LINEA AGRARIO: ANDATA**

**STAZIONE AUTOLINEE VIA ROMAGNOLI – VIA PIAVE – BORGO PIAVE – S.R.148 – STRADA DELL'ACQUA BIANCA – ISTITUTO AGRARIO**

**ORARIO:**

08.10 – 08.15 – 08.20 – 08.25

**LINEA AGRARIO: RITORNO**

**ISTITUTO AGRARIO S.R.148 – BORGO PIAVE – VIA PIAVE – VIA ROMAGNOLI - STAZIONE AUTOLINEE**

**ORARIO:**

13.10 – 13.10 – 13.10 – 13.10 - 14.10 – 14.10 - 16.55

**Sabato: Uscita unica ore 12.15 (6 Corse Bus)**

